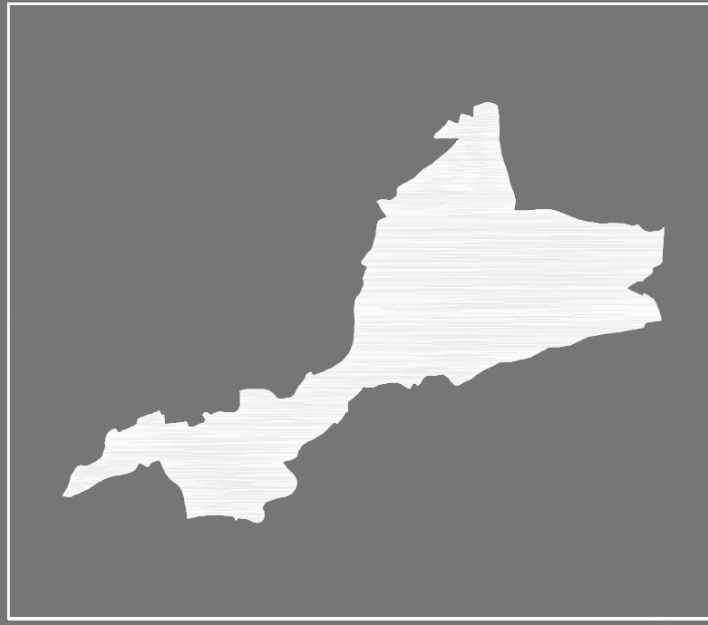




COMUNE DI ARNESANO
PROVINCIA DI LECCE

PUG 2013
PIANO
URBANISTICO
GENERALE
Previsioni
Strutturali
PUG/S



Boschi e Macchie
Adegamenti al PUTT/PBA - ATD

Tav. STR-6
scala 1: 5.000

UFFICIO DEL PIANO

Arch. Giovanni FRASSANITO - Coordinatore ed estensore del P.U.G.
Ing. Luca VALENTE - Responsabile del Servizio LL.PP. Urbanistica Ambiente
Dott. Planif.re Federico MANCA - Referente Operativo
Geom. Gianfranco IMBRIANI - Collaboratore

SINDACO: Dott. Giovanni MADARO

ASSESSORE ALL'URBANISTICA: Geom. Giuseppe RUSSO

DPP adottato con Delibera del Consiglio Comunale n.30 del 28/09/2006

Adegamenti:
- Prima Conferenza di copianificazione del 16/06/2009
- Seconda Conferenza di copianificazione del 16/04/2012

Adozione del PUG con Delibera di Consiglio Comunale n. _____ del _____

Approvazione del PUG con Delibera di Consiglio Comunale n. _____ del _____



CONSULENZE SPECIALISTICHE

Arch. Antonio CURTO - Urbanistica
Dott. Stefano ARZENI - Ambiente
Dott. Geol. Maurizio ORLANDO - Geologia
Ing. Fernando STRAFELLA - Geotecnica
Ing. Renzo CURTO - Sistemi informativi territoriali

Rev.	Descrizione	Data
0	Emissione	Dic 2012

Legenda

Ambiti Territoriali Distinti

-  Vegetazione a macchia mediterranea
-  Buffer 50 m dal proposto ATD

Sistema di coordinate: **Reticolo UTM fuso 33**
Datum WGS84

