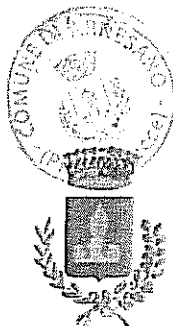


IL COMMISSARIO AD ACTA

(Arch. Valentino BATTAGLINI)



d.ssa Maria Rosaria Pedaci  
UFFICIO TECNICO COMUNALE

- 6 NOV. 2014

COMUNE DI ARNESANO  
PROVINCIA DI LECCE  
Ufficio di Piano

Via De Amicis C.A.P. 73010 -ARNESANO- Tel 0832-323813 Fax. 0832-323283  
e-mail: [ufficio.tecnico@comune.arnesano.le.it](mailto:ufficio.tecnico@comune.arnesano.le.it)

### PRIMA CONFERENZA DI COPIANIFICAZIONE

finalizzata alla redazione del Piano Urbanistico Generale (P.U.G.) del Comune di Arnesano (LE)

#### VERBALE N. 1

L'anno duemilanove, addì 16 del mese di Giugno, alle ore 10,00 presso la sede dell'Assessorato all'Assetto del Territorio – Settore Urbanistica della Regione Puglia sita in Modugno alla Via delle Magnolie nn. 6-8, Zona Industriale, si è tenuta, previa convocazione di tutti gli enti interessati giusta nota Raccomandata A.R. Prot.n.4397 del 15.05.2009, anticipata via fax, la Prima Conferenza di copianificazione finalizzata alla redazione del Piano Urbanistico Generale (P.U.G.) del Comune di Arnesano (LE).

Per il Comune di Arnesano sono presenti:

1. Dott. Giovanni MADARO - Sindaco;
2. Geom. Giuseppe RUSSO – Assessore Urbanistica;
3. Arch. Giovanni FRASSANITO – Coordinatore dell'Ufficio di Piano ed estensore del P.U.G.;
4. Ing. Luca VALENTE – Responsabile del Servizio LL.PP.-Urbanistica-Ambiente;
5. Dott. Pianif.re Federico MANCA – Referente dell'Ufficio di Piano;
6. I collaboratori specialistici dell'Ufficio di Piano:
  - Arch. Antonio Santo CURTO – Esperto Urbanista;
  - Geol. Maurizio ORLANDO – Esperto Geologo;
  - Ing. Fernando STRAFELLA – Esperto Geotecnica;
  - Dott. Stefano ARZENI – Esperto Ambientale.

Espleta le funzioni di Segretario verbalizzante della Conferenza di Copianificazione il Dott. Pianif.re Federico MANCA.

Sono altresì presenti i seguenti Enti:

- Prof.ssa Angela BARBANENTE – Assessore Regionale Assetto del Territorio;
- D.ssa Benedetta RADICCHIO – A.R.P.A.Puglia;
- Ing. Alessandra ARRIVO – UFFICIO VAS;
- Ing. Giuseppe VALENTINI – A.Q.P. S.p.a.;
- Arch. Valentina BATTAGLINI - Assessorato Regionale Assetto del Territorio – Lecce;
- Lorenzo RAZZI – SNAL RETE GAS S.p.a.;
- Arch. Luigi MANIGLIO – U.T.C. Lecce.

Si da atto che alcuni enti hanno fatto pervenire proprie note che si allegano al presente verbale per farne parte integrante e sostanziale e precisamente:

- Ministero per i Beni e le Attività Culturali – Soprintendenza Beni Archeologici - Prot.n.5010 del 04.06.2009;
- Prefettura di Lecce – U.T.G. – Prot.n.5073 del 08.06.2009;
- Ministero per i Beni e le Attività Culturali – Soprintendenza Beni Architettonici, ... - Prot.n.5147 del 10.06.2009;

- Autorità di Bacino della Puglia – Prot.n.5254 del 12.06.2009;
- Regione Puglia – Servizio Protezione Civile – Prot.n.5255 del 12.06.2009.
- ANAS S.p.a. – Prot.n.5381 del 17.06.2009;
- ATO PUGLIA – Prot.n.5394 del 17.06.2009;

E' altresì stata consegnata a mano, in seno alla conferenza di copianificazione, una nota che si allega al presente verbale per farne parte integrante e sostanziale da parte della SNAM RETE GAS.

Successivamente alla registrazione dei partecipanti, la Prof.ssa Angela BARBANENTE – Assessore Regionale Assetto del Territorio – introduce la Conferenza di Copianificazione illustrando quali sono le finalità della stessa.

Il Sindaco di Arnesano, Dott. Giovanni MADARO, nel ringraziare i rappresentanti degli enti partecipanti alla conferenza effettua una ricognizione dello stato attuale della procedura di formazione del P.U.G. a seguito dell'approvazione del D.P.P. da parte del Consiglio Comunale di Arnesano con proprio atto deliberativo n.30 del 18.09.2009.

Segue l'intervento dell'Arch. FRASSANITO – Coordinatore dell'Ufficio di Piano ed estensore del P.U.G., il quale illustra il processo di formazione del P.U.G. di Arnesano ed afferma la volontà di rendere partecipato tale processo, così come d'altronde previsto dal D.R.A.G..

Dichiara che l'obiettivo della Conferenza di Copianificazione è quello di mettere a disposizione del Comune e dei progettisti gli strumenti, le notizie e le documentazioni utili per una positiva redazione dello strumento urbanistico.

A seguire lo stesso Arch. FRASSANITO, su richiesta dell'Arch. Valentina BATTAGLINI – Funzionario dell'Assessorato Regionale Assetto del Territorio – Lecce, illustra in maniera puntuale gli elaborati sin qui redatti dall'Ufficio di Piano e costituenti il Sistema delle Conoscenze, comprensivo della Relazione Geologica Preliminare, del Rapporto Ambientale Preliminare e dei relativi Quadri Interpretativi. Prosegue illustrando l'ipotesi di P.U.G. e le relazioni ipotizzabili tra il P.U.G. adottato e gli strumenti urbanistici dei Comuni contermini, nonché la conformità agli strumenti urbanistici sovraordinati. Detta illustrazione avviene in maniera partecipata con i partecipanti alla conferenza i quali, di volta in volta, chiedono i chiarimenti o esprimono le proprie valutazioni del caso. In particolare i rappresentanti dell'Ufficio VAS della Regione Puglia e dell'A.R.P.A. Puglia preannunciano che nei prossimi giorni invieranno una propria nota contenente le proprie osservazioni e le indicazioni relative alla procedura da attivare in particolare per quanto riguarda la V.A.S..

Il rappresentante della SNAL RETE GAS comunica che nei prossimi giorni farà pervenire presso questo Ufficio un elaborato progettuale relativo alle condotte di propria competenza ricadenti sul territorio comunale di Arnesano.

Alle ore 13.00, non essendoci altri interventi da parte dei partecipanti, si chiude la seduta della prima conferenza di copianificazione.

**IL SEGRETARIO VERBALIZZANTE**

Dott. Pianif. Federico MANCA

**P.S.** Sono giunte le note di seguito elencate contenenti comunicazioni/osservazioni inerenti allo svolgimento della predetta prima conferenza di copianificazione, note che si allegano al presente verbale per farne parte integrante e sostanziale:

- Prot.n.5898 del 30.06.2009 – A.R.P.A.Puglia;
- Prot.n.6134 del 07.07.2009 – Regione Puglia – Ufficio V.A.S..

ARNESANO 09.07.2009

**IL SEGRETARIO VERBALIZZANTE**

Dott. Pianif. Federico MANCA



REGIONE PUGLIA  
 Segreteria Particolare  
 Assessorato all'Assetto del Territorio

Riunione del 16.06..2009

Oggetto: 1^ Conferenza di Copianificazione - Comune di Arnesano

COGNOME E NOME	QUALIFICA	ENTE	E-MAIL	TELEFONO	FIRMA
BADICCHIO BENEDETTA	FUNZIONARIO	ARPA PUGLIA	b.radicchio@arpa.puglia.it	080 5460307	<i>B. Radicchio</i>
ARRIVO ALESSANDRA	CONSULENTE	UFFICIO VAS REGIONE PUGLIA	almandra.avevo@gmail.com	0805404353	<i>A. Almandra</i>
ARENI STEFANO	CONSULENTE COMUNE ARNESANO	COMUNE ARNESANO	st.arenis@libero.it	333 8971443	<i>Stefano Arenis</i>
PIETRO MEDAGLI	CONSULENTE	COT. ARNESANO	piefro.medaglia@univ.it	3377/7576188	<i>P. Medaglia</i>
CURTO ANTONIO	CONSULENTE URBANISTICA	UNIV. SALENTO	curto.a@libero.it	328/5819494	<i>A. Curto</i>
GIANNINI FRASSANITO	Coordinatore d.p.	"	frassinofrassanito@libero.it	333/6542300	<i>F. Frassanito</i>
RUSSO GIUSEPPE	ASSUSSORE URBANISTICA	COM. DI ARNESANO	g.russo@libero.it	339/7626341	<i>G. Russo</i>
STRAFELLA FERNANDO	CONSULENTE TERRITORIO E GEOTECHNICA	COMUNE DI ARNESANO	fernandostrafella@tinco.it	343/4437237	<i>F. Strafella</i>
VALENTINI GIUSEPPE	DIREZIONE RESPONSABILE	ARP UT URBES	arp@urbanistica@arp.it	1837224220	<i>G. Valentini</i>
VALENTE LUCA	RESPONSABILE UIC	COMUNE DI ARNESANO	ufficio.tecnico@comun.arnesano.it	349/7850029	<i>L. Valente</i>
ATTOLICO ANNUNZIATA	STAGISTA	ARPA PUGLIA	finanz.ottolico@alice.it		<i>A. Attolico</i>
BATTAGLINI VALENTINA	FUNZIONARIO	REGIONE PUGLIA	valentina.battaglini@gmail.com	3317534775	<i>V. Battaglini</i>
CAVALLO MAURIZIO	CONSULENTE GEOL.	COM. ARNESANO	morcavallo@discoli.it	328 3286634	<i>M. Cavallo</i>

MODULARIO  
B. C. - 251



AL PRESIDENTE FARMACON

SECRETARIA

(MILITARE) 415/1000126

Taranto 4/5/2009

Ministero per i Beni e le

Attività Culturali

Al Dott. Arcangelo Alessio

SEDE


SOPRINTENDENZA PER I BENI ARCHEOLOGICI  
PER LA PUGLIA-TARANTO

Prot. N. 5741 Allegati  
02 di 15

Ripresentare Foglio del  
Dir. Sez. N.

OGGETTO: Convocazione conferenza di copianificazione indetta per il giorno 16.05.2009  
alle ore 10.00 presso l'Assessorato Regionale Assetto del Territorio di Modugno.

COMUNE DI ARNESANO  
- 4 GIU. 2009  
PROT. N. 5010  
CAT. CLAS. FASC.



e.p.c. Al Comune di  
ARNESANO  
Alla Direzione Regionale  
per i Beni Culturali  
e Paesaggistici della Puglia  
Strada Dottula - Isolato 49  
BARI

Con riferimento a quanto comunicato dal Comune di Arnesano con nota Prot. n 4397 del 15.05.2009 (nostro Prot. n 6406 del 26.05.2009), si delega il funzionario in indirizzo a rappresentare questa Soprintendenza alla Conferenza di copianificazione in oggetto (e alle eventuali successive convocazioni), essendo lo stesso legittimato ad esprimere pareri ai fini delle determinazioni della Conferenza.

Si resta in attesa di copia del verbale della Conferenza.

IL SOPRINTENDENTE  
G. Giuseppe ANDREASSI

*Andreassi*

GA/ms

ISTITUTO POLIGRAFICO E FOTOCOPIATORE ITALIANO - S



Soprintendenza per i Beni Archeologici per la Puglia  
Via Duomo, 33 I - 74100 Taranto, Tel. + 39 099-4713511 fax + 39 099-4600126.  
E-mail: archeologia.taranto@libero.it

<b>COMUNE DI ARNESANO</b>		
- 8 GIU. 2009		
PROT. N° 5073		
CAT.	CLAS.	FASC.



<b>UFFICIO TERRITORIALE DEL GOVERNO PREFETTURA DI LECCE - CENTRO TLC</b>	
05 GIU. 2009 GP	
<b>ACCETTAZIONE</b>	
N. 17	L'OPERATORE

*Prefettura di Lecce*

*Ufficio Territoriale del Governo*  
*UFFICIO DI GABINETTO*

Prefettura Lecce  
Prot. Uscita del 04/06/2009  
Numero: **0025974**  
Classifica: G.13B-11

Lecce, 4 giugno 2009



Al Signor Sindaco  
del Comune di

ARNESANO

e, p.c. Alla Regione Puglia

- Assessorato Assetto del Territorio
- Assessorato Assetto del Territorio  
Settore Urbanistica
- Assessorato Assetto del Territorio  
Settore Assetto del Territorio

B A R I

OGGETTO: Formazione del PUG di Arnesano L.R. n. 20/2001 e s.m.i. e Delibera G.R. n. 1328 del 03.08.2007. Convocazione Conferenza di Copianificazione.

Con riferimento alla nota prot. n. 4397 del 15.05.2009, concernente la convocazione della Conferenza di Servizi di Copianificazione per il giorno 16 giugno 2009, si resta in attesa di notizie sul prosieguo delle attività inerenti l'oggetto.

Con l'occasione, ai fini della predisposizione del PUG, si invita la S.V. quale autorità locale di Protezione Civile, a voler tenere in considerazione le eventuali criticità afferenti i rischi presenti sul territorio.

IL PREFETTO  
(Lafaro)

BA Mariano/am

COMUNE DI ARNESANO

10 GIU. 2009

PROT. N°

5147

CAT.

CLAS.

FASC.



MBAC-SBAP-LE  
 PROTOCOLLO  
 0010234 09/06/2009  
 CI. 34.19.04/36

*Ministero per i Beni e le  
 Attività Culturali*

SOPRINTENDENZA PER I BENI ARCHITETTONICI E PAESAGGISTICI  
 PER LE PROVINCE DI LECCE BRINDISI E TARANTO  
 - LECCE -

Al Comune di ARNESANO  
 c.a. SINDACO dott. Giovanni MADARO  
 ARNESANO (LE)

Prot. N° ..... Risposta al Foglio del. 14.05.2009

Class. 34.19.04. Allegati ..... Servizio ..... N° 4397.....

**Oggetto: ARNESANO (LE) – Piano Urbanistico Generale**

Ditta: COMUNE

**CONFERENZA di COPIANIFICAZIONE indetta per il giorno 16/06/2009 ore 10.00**

Presso la sede dell' Ass.to Regionale Via della Magnolie Z.I.

Questo Ufficio rammenta che la materia urbanistica esula dalle proprie competenze istituzionali, e che, pertanto non parteciperà alla prevista Conferenza dei Servizi.

Resta inteso che ogni intervento di modifica dello stato dei luoghi in aree e immobili sottoposti alle disposizioni di tutela paesaggistica e storico-architettonica ai sensi del D.L.vo 42/2004, dovrà essere sottoposta al preventivo esame di questa Soprintendenza per l'acquisizione del relativo nulla-osta.

Il Funzionario Delegato  
 (Arch. Augusto RESSA)

Il Funz. Tec: G. Imperialc/Pm





MBAC-SBAP-LE  
PROTOCOLLO  
0010234 09/06/2009  
Cl. 34.19.04/36

*Ministero per i Beni e le  
Attività Culturali*

SOPRINTENDENZA PER I BENI ARCHITETTONICI E PAESAGGISTICI  
PER LE PROVINCE DI LECCE BRINDISI E TARANTO  
- LECCE -

Al Comune di ARNESANO  
c.a. **SINDACO dott. Giovanni MADARO**  
ARNESANO (LE)

Prot. N..... Risposta al Foglio del. 14.05.2009

Class...34.19.04.. Allegati.....Servizio..... N 4397.....

**Oggetto: ARNESANO (LE) – Piano Urbanistico Generale**

Ditta: **COMUNE**

**CONFERENZA di COPIANIFICAZIONE indetta per il giorno 16/06/2009 ore 10.00**

Presso la sede dell'Ass.to Regionale Via della Magnolie Z.I.

Questo Ufficio rammenta che la materia urbanistica esula dalle proprie competenze istituzionali, e che, pertanto non parteciperà alla prevista Conferenza dei Servizi.

Resta inteso che ogni intervento di modifica dello stato dei luoghi in aree e immobili sottoposti alle disposizioni di tutela paesaggistica e storico-architettonica si sensi del D.L.vo 42/2004, dovrà essere sottoposta al preventivo esame di questa Soprintendenza per l'acquisizione del relativo nulla-osta.

**Il Funzionario Delegato  
(Arch. Augusto RESSA)**

Il Funz. Tec: G. Imperiale/Pm

ORIGINALE DEL FAX GIÀ TRASMESSO

DATA 16/06/2009



**AdB P**  
Autorità  
di Bacino  
della Puglia

# AUTORITÀ DI BACINO DELLA PUGLIA

L.R. 9 Dicembre 2002 n. 19  
C/o TECNOPOLIS CSATA  
Str. Prov. per Casamassima Km 3 - 70010 Valenzano - Bari  
tel. 080 4670330 / 209 / 567 - fax. 080 4670376  
C.F. 93289020724  
www.adb.puglia.it e-mail: segreteria@adb.puglia.it

Al Sindaco  
del Comune di Arnesano  
Dott. G. Madaro  
Via De Amicis, 24  
73010 - Arnesano (LE)

Autorità di Bacino della Puglia  
BO Protocollo Generale  
18/06/2009 11:14 - 0007494  
PROTOCOLLO : USCITA

**Oggetto:** "Formazione del PUG di Arnesano L.R. 20/2001 e s.m.i. e Delibera G.R. n. 1328 del 03.08.2007. Convocazione della prima conferenza di Copianificazione." **NOTA DELL'AUTORITA' DI BACINO DELLA PUGLIA**

In riferimento alla Vs nota del 15/05/2009 prot. n. 4397, ricevuta da questo Ufficio in data 26/05/2009 prot. n. 6938, con la presente l'Autorità di Bacino della Puglia delega l'architetto Danilo Stefanelli a rappresentare l'Ente in qualità di Responsabile del Procedimento nella riunione del presso l'Assessorato all'Assetto del Territorio della Regione Puglia.

COMUNE DI ARNESANO		
12 GIU. 2009		
PROT. N°	5254	
CAT.	CLAS.	FASC.

Il Segretario Generale  
**Prof. Ing. Antonio Rosario Di Santo**



Federico Mancini  
15.06.09  
fcb



**A dB P**  
Autorità  
di Bacino  
della Puglia

# AUTORITÀ DI BACINO DELLA PUGLIA

L.R. 9 Dicembre 2002 n. 19  
C/o TECNOPOLIS CSATA  
Str. Prov. per Casamassima Km 3 - 70010 Valenzano - Bari  
tel. 080 4670330 / 209 / 567 - fax. 080 4670376  
C.F. 93289020724  
www.adb.puglia.it e-mail: segreteria@adb.puglia.it

Autorità di Bacino della Puglia  
O Protocollo Generale  
3/06/2009 11:14 - 0007494  
OCOLLO : USCITA

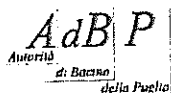
Al Sindaco  
del Comune di Arnesano  
Dott. G. Madaro  
Via De Amicis, 24  
73010 - Arnesano (LE)

**Oggetto:** "Formazione del PUG di Arnesano L.R. 20/2001 e s.m.i. e Delibera G.R. n. 1328 del 03.08.2007. Convocazione della prima conferenza di Copianificazione." **NOTA DELL'AUTORITA' DI BACINO DELLA PUGLIA**

In riferimento alla Vs nota del 15/05/2009 prot. n. 4397, ricevuta da questo Ufficio in data 26/05/2009 prot. n. 6938, con la presente l'Autorità di Bacino della Puglia delega l'architetto Danilo Stefanelli a rappresentare l'Ente in qualità di Responsabile del Procedimento nella riunione del presso l'Assessorato all'Assetto del Territorio della Regione Puglia.

COMUNE DI ARNESANO		
12 GIU. 2009		
PROG. N°	5254	
CAT.	CLAS.	FASC.

Il Segretario Generale  
**Prof. Ing. Antonio Rosario Di Santo**  
Legge  
Regione  
Puglia  
del 9.12.02  
N° 19



# AUTORITÀ DI BACINO DELLA PUGLIA

L.R. 9 Dicembre 2002 n. 19  
C/o TECNOPOLIS CSATA  
Str. Prov. per Casamassima Km 3 - 70010 Valenzano - Bari  
tel. 080 4670330 / 209 / 567 - fax. 080 4670376  
C.F. 93289020724  
www.adb.puglia.it e-mail: segreteria@adb.puglia.it

RACCOMANATA A/R

Autorità di Bacino della Puglia  
AOO Protocollo Generale  
08/06/2009 11:13 - 0007493  
PROTOCOLLO : USCITA

Al Sindaco  
del Comune di Arnesano  
Dott. G. Madaro  
Via De Amicis, 24  
73010 - Arnesano (LE)

Al Responsabile  
dell'Ufficio Tecnico  
Via De Amicis, 24  
73010 - Arnesano (LE)



All'Assessore  
Prof.ssa Angela Barbanente  
Regione Puglia - Assessorato  
Assetto del Territorio  
Via delle Magnolie, 6  
70026 - Modugno (BA)

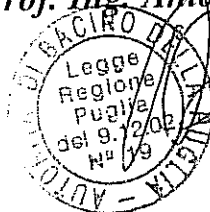
**Oggetto:** "Formazione del PUG di Arnesano L.R. 20/2001 e s.m.i. e Delibera G.R. n. 1328 del 03.08.2007. Convocazione della prima conferenza di Copianificazione." **NOTA DELL'AUTORITA' DI BACINO DELLA PUGLIA**


In riferimento alla Vs nota del 15/05/2009 prot. n. 4397, ricevuta da questo Ufficio in data 26/05/2009 prot. n. 6938, con la presente l'Autorità di Bacino della Puglia comunica di aver già istituito un apposito tavolo tecnico con l'Amministrazione di Arnesano, al fine di approfondire tutte le tematiche di propria competenza condividendo il proprio patrimonio di dati e conoscenze, coerentemente con i criteri e gli orientamenti espressi dal Documento Regionale di Assetto Generale, approvato con Deliberazione della Giunta Regionale n. 1328 del 3/8/2007.

Si ricorda altresì che, ai sensi dell'art. 24 delle N.T.A. del P.A.I. approvato con delibera del C.I. n. 39 del 30/11/2005, il parere favorevole dell'Autorità di Bacino costituisce presupposto necessario per l'adozione dell'atto di adeguamento dello strumento urbanistico. Si chiede che la presente nota venga allegata e trasmessa, come parte integrante del verbale della conferenza di copianificazione, a tutti i soggetti convocati per la formazione del Piano Urbanistico Generale.

Il Segretario Generale

*Prof. Ing. Antonio Rosario Di Santo*





**REGIONE PUGLIA**  
 Area Presidenza e Relazioni Istituzionali  
 Servizio Protezione Civile  
 Posizione Organizzativa: "Processi di emergenza"



Regione Puglia

AOO\_026


04/06/2009 - 0003782

Protocollo: Uscita



Al

COMUNE DI  
ARNESANO (LE)



p.c.

Alla

REGIONE PUGLIA  
 ASSESSORATO ASSETTO DEL TERRITORIO  
 SETTORE URBANISTICA  
 Via delle Magnolie, 6  
 70026 MODUGNO (BA)

**OGGETTO: Redazione del PUG del Comune di Arnesano (Le)**

Con riferimento alla nota di codesto Comune Prot. n°4397 in data 15.05.2009 di convocazione della prima conferenza di copianificazione per la redazione del PUG, si sollecita la stessa Amministrazione a tenere nella debita considerazione, nell'ambito della redazione dello strumento urbanistico, le problematiche di protezione civile, considerando le previsioni contenute nel Piano comunale di protezione civile, con riferimento ai differenti scenari di rischio, e nel relativo modello di intervento.

In particolare, nell'ambito della pianificazione comunale, si sottolinea l'importanza delle aree destinate a scopi di protezione civile (aree di emergenza: di attesa, di accoglienza e di ammassamento), delle vie di fuga in caso di evacuazione, dei punti critici del territorio con riferimento alle differenti tipologie di rischio (incendio di interfaccia, alluvionale, di frana, sismico, ecc.).

**Il Responsabile P.O. n°2**

(Ing. Pierluigi Loiacono)

**IL DIRIGENTE DEL SERVIZIO**

(Ing. Giuseppe Tedeschi)

*Federico Motta*  
 15.06.09  
*J. Motta*

Funzionario istruttore: Ing. Pierluigi Loiacono

Viale Enzo Ferrari - Dismessa Aerostazione Civile - 70158 Bari-Palese


Centr. 080-5802111

Funzionario 080-5406872

Fax 080/5372310

E-mail [p.loiacono@regione.puglia.it](mailto:p.loiacono@regione.puglia.it)

Pagina 1 di 1



**REGIONE PUGLIA**  
 Area Presidenza e Relazioni Istituzionali  
 Servizio Protezione Civile  
 Posizione Organizzativa: "Processi di emergenza"



Regione Puglia

AOO\_026

04/06/2009 - 0003782

Protocollo: Uscita



AI

COMUNE DI  
 ARNESANO (LE)

COMUNE DI ARNESANO

12 GIU. 2009

PROT. N° 5255

CAT. CLAS. FASC.

p.c. Alla

REGIONE PUGLIA  
 ASSESSORATO ASSETTO DEL TERRITORIO  
 SETTORE URBANISTICA  
 Via delle Magnolie, 6  
 70026 MODUGNO (BA)

**OGGETTO: Redazione del PUG del Comune di Arnesano (Le)**

Con riferimento alla nota di codesto Comune Prot. n°4397 in data 15.05.2009 di convocazione della prima conferenza di copianificazione per la redazione del PUG, si sollecita la stessa Amministrazione a tenere nella debita considerazione, nell'ambito della redazione dello strumento urbanistico, le problematiche di protezione civile, considerando le previsioni contenute nel Piano comunale di protezione civile, con riferimento ai differenti scenari di rischio, e nel relativo modello di intervento.

In particolare, nell'ambito della pianificazione comunale, si sottolinea l'importanza delle aree destinate a scopi di protezione civile (aree di emergenza: di attesa, di accoglienza e di ammassamento), delle vie di fuga in caso di evacuazione, dei punti critici del territorio con riferimento alle differenti tipologie di rischio (incendio di interfaccia, alluvionale, di frana, sismico, ecc.).

Il Responsabile P.O. n°2  
 (Ing. Pierluigi Loiacono)

*Pierluigi Loiacono*

IL DIRIGENTE DEL SERVIZIO  
 (Ing. Giuseppe Tedeschi)

*Giuseppe Tedeschi*



snam rete gas

Piazza Santa Barbara, 7  
20097 San Donato Milanese (MI)  
Tel. centralino + 39 02520.1  
[www.snamretegas.it](http://www.snamretegas.it)

DISTRETTO SUD ORIENTALE  
Via Amendola, 162/1  
70126 BARI  
Tel. 080 5919211  
Fax. 080 5919255

Spett.le

**COMUNE DI ARNESANO**  
**Via Indennitate, 2**  
**73010 Arnesano (LE)**

e p.c. **Snam Rete Gas S.p.A.**  
**Centro di Bari**  
**S.P. per Modugno, 10**  
**70123 Bari**

Ns. riferimenti

DI-SOR/LAV/NOV prot. n. 656

Bari,

16.06.2009

**Oggetto: Formazione del PUG di Arnesano L.R. n. 20/2001 e s.m.i. e Delibera G.R. n. 1328 del 03.08.2007. Convocazione della prima Conferenza di Copianificazione.**

La sottoscritta BONANDRINI Ing. Paola, Responsabile Distretto Sud Orientale della SNAM RETE GAS S.p.A. con la presente autorizza il rag. Razzi Lorenzo, Capo Centro di Bari, a rappresentare la SNAM RETE GAS S.p.A. alla Conferenza di Servizi di Copianificazione, presso la Sala Riunioni Dell'Assessorato Regionale Assetto del Territorio, Via Delle Magnolia, 6, Modugno - Bari, indetta dal Comune sopra citato, per il giorno 16 giugno 2009 alle ore 10,00 con nota prot. n. 4397 del 15 maggio 2009 u.s..

Distinti saluti.

**Snam**  
Rete Gas  
Distretto Sud Orientale  
Il Responsabile  
Ing. Paola Bonandrini

snam rete gas spa

Sede Legale: S. Donato Milanese (MI), P.zza S.Barbara 7  
Capitale sociale Euro 3.570.768.494,00 i.v.  
Codice Fiscale e numero di Iscrizione al Registro Imprese  
di Milano n. 13271390158 - R.E.A. Milano n. 1633443  
Partita IVA 13271390158  
Società soggetta all'attività di direzione e coordinamento  
dell'Eni S.p.A.



Autorità d'Ambito Territoriale Originale  
per la gestione del servizio idrico integrato

COMUNE DI ARNESANO		
17 GIU. 2009		
PROT. N° 5394		
CAT.	CLAS.	FASC.

Trasmissione fax

**ATO PUGLIA**  
USCITA: 1463 16/06/09



Sig. Sindaco del Comune di Arnesano  
e. p.c.: Assessorato Regionale Assetto del Territorio

**OGGETTO: Redazione del PUG - 1<sup>a</sup> Conferenza di Copianificazione.**

Con riferimento alla nota n. 4397 del 15.05.09 di codesto Comune, la scrivente Autorità, per quanto di competenza in relazione all'oggetto, rappresenta che in sede di redazione del PUG dovrà essere verificata la compatibilità tra le scelte di pianificazione territoriale e le infrastrutture esistenti e/o previste di acquedotto, fognatura nera e depurazione del Servizio Idrico Integrato regionale.

Il riferimento per gli aspetti di programmazione delle infrastrutture suddette è costituito dal "Piano d'Ambito dell'ATO Puglia", la cui stesura approvata nel settembre 2002 è in corso di rimodulazione, con i relativi programmi operativi da definirsi.

I dati tecnici di approfondimento sulle opere del S.I.I., anche in riferimento alla localizzazione delle stesse, possono essere acquisiti presso il Soggetto Gestore AQP S.p.A..

Nel restare a disposizione per ogni successiva collaborazione, si porgono distinti saluti.

Il Dirigente per la Pianificazione  
F.to Ing. Vito COLUCCI

UTC

Federico Morica  
13.06.09  
Vito Colucci



Anas SpA Società con Socio Unico  
 Cap. Soc. € 2.269.892.000,00 - Iscr. R.E.A. 1024951 - P.IVA 02133681003 - C.F. 80208450587  
 Sede legale: Via Monzambano, 10 - 00185 Roma - Tel. 06 44461 - Fax 06 4466224  
 Sede Compartimentale: Viale Luigi Einaudi 15 - 70125 Bari - Tel. 080.5091111 - Fax 080.4010143


Compartimento della Viabilità per la Puglia

FAX

ANAS S.p.A.



Prot. CBA-0021159-P del 16/06/2009  
 3665245



Comune di Arnesano  
 FAX 0832 323283

Regione Puglia  
 FAX 080 5407887

Oggetto: Formazione del PUG di Arnesano (LE) - Conferenza di Servizi

Con riferimento alla prima conferenza di servizi di copianificazione per la redazione del PUG del Comune di Arnesano, si rappresenta quanto segue.

Il territorio del Comune di Arnesano è interessato dal "Progetto dei lavori di costruzione del tronco Lecce-Manduria dell'itinerario Bradanico-Salentino nel tratto compreso dalla fine della Variante di S.Pancrazio Salentino all'innesto con la Tangenziale Ovest di Lecce con adozione della sezione III CNR" redatto dall'Anas s.p.a. ed inviato a codesto Comune ed a codesta Regione con nota n°21388 del 19.07.2000 che ad ogni buon conto si allega in copia. Il progetto peraltro fu oggetto di una Conferenza dei Servizi il 14.07.1998, il cui verbale è allegato in copia.

Allo stato attuale, però, tale progetto non rientra nel Contratto di Programma 2007-2013.

Si resta ad ogni modo in attesa di conoscere gli esiti della prima conferenza e di ricevere gli elaborati di progetto del PUG per poter esprimere parere definitivo.

Cordiali saluti.

SINDACO II  
 UTC

IL CAPO COMPARTIMENTO  
 Dott. Ing. Nicola MARZI

Felice Maria  
 16.06.09  
 fu felice

CINCERT





# Ente nazionale per le strade

## Compartimento della Viabilità per la Puglia

Bari li 19 LUG, 2000

Ufficio Progetti

N. **21388**

Risposta a nota N.

in data

Alligati N.

- Alla Regione Puglia
- Assessorato all'Urbanistica **BARI**
- All'Amministrazione Provinciale di **LECCE**
- Al Sindaco del Comune di **LECCE**
- Al Sindaco del Comune di **GUAGNANO**
- Al Sindaco del Comune di **SALICE SALENTINO**
- Al Sindaco del Comune di **CAMPI SALENTINO**
- Al Sindaco del Comune di **NOVOLI**
- Al Sindaco del Comune di **CARMIANO**
- Al Sindaco del Comune di **ARNESANO**
- Al Ministero Beni per le Attività Culturali **ROMA**
- Alla Soprintendenza Archeologica **TARANTO**
- Alla Soprintendenza BB.AA.AA.AA.SS.  
Castello Svevo **BARI**
- Al Commando Regione Meridionale Militare  
**NAPOLI**
- Alla Direzione Generale ANAS  
Direzione Centrale Lavori.  
Ufficio Intercompartimentale V  
Via Monzambano, 10 **ROMA**

**OGGETTO : S.S. 7<sup>°</sup> Ter. It. Bradanico - Salentino Tronco Lecce Manduria**

Progetto dei lavori di costruzione del tronco Lecce-Manduria dell'itinerario Bradanico-Salentino nel tratto compreso fra l'innesto alla S.S. 16 tangenziale Ovest (di Lecce) e la fine della variante di san Pancrazio Salentino ( Km. 43+100) con adozione della Sezione III delle norme C.N.R. 80

**Progetto Preliminare**

Si trasmette agli ENTI in indirizzo per i provvedimenti di rispettiva competenza da adottare ai sensi degli art. 81 - 82 e 83 del D.P.R. 616/77, delle Leggi n° 1497/39; n° 1089/39; n° 431/85, del D.P.R. 383/94 e Leggi Regionali n° 3/98 e n° 8/99; il progetto preliminare dei lavori in oggetto, in originale e due copie, corredato da :



- Corografia generale primo e secondo tratto
- Planimetria su base cartografica tratto primo Comune di Guagnano
- " " tratto secondo Comune di Salice Salentino
- " " tratto terzo Comune di Campi Salentino
- " " tratto quarto Comune di Novoli
- " " tratto quinto Comune di Carmiano
- " " tratto sesto Comune di Arnesano
- " " tratto settimo Comune di Lecce
- Profili longitudinali
- " " tratto primo Comune di Guagnano
- " " tratto secondo Comune di Salice Salentino
- " " tratto terzo Comune di Campi Salentino
- " " tratto quarto Comune di Novoli
- " " tratto quinto Comune di Carmiano
- " " tratto sesto Comune di Arnesano
- " " tratto settimo Comune di Lecce
- Planimetria su base catastale
- " " tratto primo Comune di Guagnano
- " " tratto secondo Comune di Salice Salentino
- " " tratto terzo Comune di Campi Salentino
- " " tratto quarto Comune di Novoli
- " " tratto quinto Comune di Carmiano
- " " tratto sesto Comune di Arnesano
- " " tratto settimo Comune di Lecce
- Sezioni Tipo
- Opera d'arte Tipo

Si precisa, che una ipotesi progettuale riguardante l'argomento di cui trattasi, è stata preliminarmente sottoposta a conferenza di servizi tenutasi presso il compartimento ANAS di Bari, come si rileva dal verbale allegato in copia. L'invio degli anzidetti elaborati viene effettuato con l'intendimento di favorire le necessarie e reciproche intese nello spirito delle leggi succitate.

Circa le principali finalità e caratteristiche dell'opera, si rinvia all'allegata relazione tecnica.

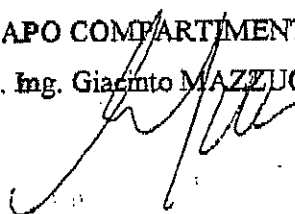
Si resta in attesa di ricevere copia conforme degli atti adottati. Gli originali degli stessi atti e relativi grafici dovranno essere trasmessi all'Assessorato dell'Urbanistica della Regione Puglia al fine di favorire l'intesa Stato - Regione prevista della legge citata innanzi.

Alla Direzione Generale dell'ANAS, Direzione Centrale Lavori si trasmette la corografia e copia del progetto.

RESPONSABILE DEL PROCEDIMENTO

IL CAPO COMPARTIMENTO

(Dott. Ing. Giacinto MAZZUCA)



## ITINERARIO BRASANICO SALENTINO

TRONCO: MANDURIA - LECCE

PROGETTO DEI LAVORI DI COSTRUZIONE DEL TRONCO COMPRESO

TRA IL KM 43+100 E LA TANGENZIALE OVEST DI LECCE.

CONFERENZA DI SERVIZI DEL 14.07.1998

Il giorno 14 luglio 1998, in seguito a convocazione con nota convocatoria n° 20617 del 08.

07.1998, si è tenuta presso la sede ANAS di Bari una conferenza di servizi, sono presenti:

Per il Comune di Arnesano: Assessore Sozzo e Pavesi:

sign. Maria Federica;

Per il Comune di Carmiano: Geom. Taramelli Giuseppe

e Carmine Bruno dell'Ufficio

Tecnico;

Per il Comune di Campi Sal. Geom. Antonio Sero dell'Uf-

ficio Tecnico;

Per il Comune di Palice S.: Assessore Lt. PP. Leuzzi Cosimo;

Per il Comune di Grottole: il Sindaco Palano ed il

geom. Camillo;

Sono presenti i rappresentanti dei Comuni di Lecce,

Novali e S. Pancrazio S.

Per l'ANAS sono presenti il Rigo Rappresentante dist.

ing. Edoardo Pansa ed il Rigo Provinciale dell'ANAS

di Lecce dott. ing. Nicola Maggi -

Il Rigo Rappresentante ha presentato visione degli

elaborati progettuali, cartografia, planimetria scala 1:5000, profilo longitudinale scala 1:500 e 1:5000 e sezione di massima in scala 1:500 elaborati sulla base delle indicazioni e suggerimenti espressi nella precedente riunione del 25/02/1998.

Tutti i punti esecutivi con la soluzione progettata, su detti elaborati, si sottoscrivono in segno di accettazione da parte delle Amministrazioni che rappresentano -

Roma, 14/07/1998

*[Signature]*

*[Signature]*

*[Signature]*

*[Signature]*

*[Signature]*

Alle ore 12.00 è intervenuto anche il Sindaco del Comune di S. Pancrazio, il quale, pur non essendone degli elaborati presentati dall'ANAS e sopra descritti, esecutivi con la soluzione che accetta di parte del Comune

che rappresenta

*[Handwritten signature]*

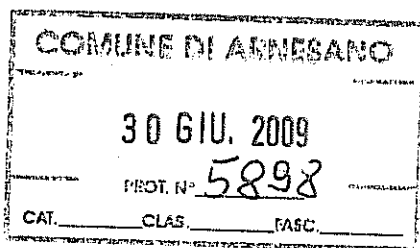
*[Handwritten signature]*

*[Handwritten signature]*

Unica AOD  
Protocollo 0017414 del 24/06/2009  
UOR: DG - DS - SPIC  
UOR-CC: DPLE  
T. 0954



0 017414 240609



Al Sign.

Com Arnesano

c.a. Dott. G. Mudaro

73010 Arnesano (LE)

e p.c. Spett.le

Regione Puglia  
Assessorato Ecologia  
Ufficio V.A.S.

c.a. Ing. Russo

Via delle Magnolie 6,8

70026 Modugno (BA)

**Oggetto:** Osservazioni Rapporto Ambientale PUG Arnesano

La bozza di Rapporto Ambientale presentata riguarda soltanto la descrizione sullo stato dell'Ambiente.

Su questa parte del RA si osserva quanto segue:

- L'ARPA mette a disposizione attraverso il proprio sito internet [www.arpa.puglia.it](http://www.arpa.puglia.it) la Relazione sullo Stato dell'Ambiente 2007;
- La tematica "suolo" è trattata solo dal punto di vista dell'Uso del Suolo; si suggerisce di approfondire le questioni idrogeologiche, le questioni legate alla contaminazione diffusa (uso pesticidi, fertilizzanti, fanghi di depurazione) e puntuale (siti potenzialmente contaminati) del suolo;
- Si suggerisce di eliminare la sezione relativa al "Regolamento comunale per la gestione dei rifiuti urbani" privilegiando la descrizione della produzione e gestione dei rifiuti facendo riferimento ai dati della Relazione sullo Stato dell'Ambiente dell'ARPA Puglia;
- Le tematiche "Amianto, PCB/PCT, CFC/HCFC" andrebbero preferibilmente inserite nella valutazione della componente ambientale "Rifiuti";
- Le tematiche "Rete fognante, Rete raccolta acque piovane, Sistema di depurazione delle acque reflue urbane, Rete di approvvigionamento idrico e pozzi presenti sul territorio" andrebbero preferibilmente inquadrate nella valutazione della componente ambientale "Idrosfera";

*Fabrizio Russo*  
07.07.09  
*[Signature]*



**ARPA PUGLIA**  
Agenzia regionale per la prevenzione  
e la protezione dell'ambiente

Sede legale 2/2  
Corso Trieste 27, 70126 Bari  
Tel. 080 5460111 Fax 080 5460150  
[www.arpapuglia.it](http://www.arpapuglia.it)  
C.F. e P.IVA. 05830420724

**DIREZIONE SCIENTIFICA**  
*Servizio di Gestione Ambientale  
ed Ecomanagment*

Corso Trieste 27, 70126 Bari  
Tel. 080 5460302 Fax 080 5460300  
E-mail: [spic@arpa.puglia.it](mailto:spic@arpa.puglia.it)

- Le tematiche "Rumore e Inquinamento elettromagnetico" andrebbero preferibilmente inserite nella valutazione della componente ambientale "Agenti Fisici";
- Si evidenzia l'assenza di un approfondimento specifico relativo alla tematica ARIA; si suggerisce pertanto di inserirla tra le componenti ambientali analizzate;
- Si suggerisce infine di predisporre un'analisi SWOT ambientale a conclusione della descrizione dello stato dell'ambiente.

Distinti Saluti

**IL DIRETTORE SCIENTIFICO**

(Dr. Massimo BLONDA)

**IL DIRETTORE GENERALE**

(Prof. Giorgio ASSENNATO)

**IL DIRIGENTE DEL SERVIZIO**

(Ing. Giuseppe GRAVINA)



**REGIONE PUGLIA**  
**AREA POLITICHE PER L'AMBIENTE, LE RETI E LA QUALITÀ URBANA**  
**ASSESSORATO ALL'ECOLOGIA**  
**SERVIZIO ECOLOGIA – UFFICIO VAS**

Prot. \_\_\_\_\_

Modugno, li \_\_\_\_\_

Regione Puglia

AOO\_089

22/06/2009 - 0007300

Protocollo: Uscita

Comune di Arnesano

Via De Amicis n°24

73010 Arnesano (LE)

p.c.

Assessore Regionale all'Assetto del Territorio

Prof. Angela Barbanente

SEDE

Direttore dell'Area politiche per l'ambiente, le reti e la qualità urbana


Arch. Piero Cavalcoli

SEDE

Dirigente Responsabile del Servizio Urbanistica

Ing. Nicola Giordano

SEDE



**Oggetto:** *Valutazione Ambientale Strategica – PROCEDURE e CONTENUTI*

**PROCEDURE**

A valle dell'entrata in vigore del D.Lgs. 16 gennaio 2008, n. 4, recante "Ulteriori disposizioni correttive ed integrative del D.Lgs. 3 aprile 2006, n. 152, recante Norme in materia ambientale", la Regione Puglia ha adottato con DGR n. 981 del 13.06.2008 una circolare esplicativa che fornisce alcuni chiarimenti in merito alla Valutazione Ambientale Strategica (V.A.S.), utili per la diretta applicazione delle previsioni normative del decreto nelle more del recepimento nella legislazione regionale (Circolare n. 1/2008 – Norme esplicative sulla procedura di Valutazione Ambientale Strategica - V.A.S. - pubblicata sul Burp n. 117 del 22.07.2008). Con lo stesso provvedimento l'Ufficio scrivente è stato individuato quale *autorità competente*.

Un primo aspetto che si ritiene opportuno rilevare attiene alla necessità di avviare formalmente la procedura di VAS. In particolare occorre trasmettere all'autorità competente formale istanza di avvio del procedimento, evidenziando lo stato di avanzamento del processo di pianificazione in oggetto.

Alla stessa autorità andranno trasmessi una copia cartacea ed una digitale in formato ".pdf" di tutti gli atti necessari al procedimento (*documento di scoping-rapporto preliminare, rapporto ambientale* e loro eventuali allegati, verbali, ecc. a seconda dello stato di avanzamento delle singole fasi, così come dettagliatamente esplicitate nella richiamata circolare) e almeno la copia digitale (nello stesso formato ".pdf") di tutti gli elaborati di piano disponibili, aggiornati alla data della trasmissione.

Il PUG, una volta adottato in Consiglio Comunale, in uno con il *Rapporto Ambientale* che ne costituisce parte integrante degli elaborati previsti per legge, deve essere trasmesso in formato digitale all'autorità competente per la pubblicazione sul proprio sito istituzionale ai sensi del comma 2 art. 14 del D.Lgs. n. 152/2006 così come modificato dal D.Lgs. n. 4/2008.

Dopo la pubblicazione, il PUG (tutti gli elaborati), unitamente alle eventuali osservazioni pervenute in esito alla pubblicazione e alle opportune controdeduzioni e/o adeguamenti apportati allo stesso, deve essere trasmesso in duplice copia cartacea e in formato digitale ".pdf" all'autorità competente ai fini della espressione del previsto parere di VAS (art. 16).

*Handwritten signatures and date: 07.08.09*



REGIONE PUGLIA  
AREA POLITICHE PER L'AMBIENTE, LE RETI E LA QUALITÀ URBANA  
ASSESSORATO ALL'ECOLOGIA  
SERVIZIO ECOLOGIA – UFFICIO VAS

Una copia cartacea, debitamente timbrata e siglata, sarà restituita all'autorità procedente (il comune nel caso di PUG) insieme con il parere innanzi citato, che sarà naturalmente anche trasmesso all'autorità competente al rilascio del parere di compatibilità urbanistica (Servizio Urbanistica Regionale).

Si sottolinea che, con riferimento all'intera procedura di VAS, la pubblicazione di atti e documenti sul solo sito istituzionale dell'autorità procedente non può considerarsi sostitutiva della formale trasmissione degli stessi all'autorità competente.

Altro aspetto di particolare rilevanza attiene ai rapporti tra valutazione ambientale strategica e valutazione di incidenza.

Ai sensi dell'art. comma 4 della L.R. n.11/2001 così come modificata e integrata (sul punto dalla L.R. n. 17/2007) sono soggette alla valutazione di incidenza ambientale ai sensi dell'art. 5 del DPR n. 357/1997, così come integrato e modificato dal DPR n. 120/2003, tutti gli interventi non direttamente connessi e necessari al mantenimento in uno stato di conservazione soddisfacente delle specie e degli habitat presenti nel sito, nonché i piani territoriali, urbanistici e di settore, ivi compresi i piani agricoli e faunistico venatori, che possono avere incidenze significative sul sito stesso.

In tali fattispecie, la stessa L.R. n.11/2001 all'art. 6 comma 1 pone in capo alla Regione (in particolare in capo all'Ufficio Parchi incardinato nel Servizio Ecologia dell'Assessorato Regionale all'Ecologia) la competenza per le procedure di valutazione di incidenza per i piani territoriali, urbanistici, di settore e loro varianti, ivi compresi i piani agricoli e faunistico-venatori.

Ciò stante, al fine di armonizzare le procedure, si precisa che qualora ricadano le condizioni per l'applicazione della Valutazione di Incidenza, dovranno essere predisposti appositi elaborati, nell'ambito della documentazione predisposta per la VAS, per l'acquisizione del relativo parere. Sarà cura dell'Ufficio VAS seguire il relativo procedimento.

#### CONTENUTI

La normativa prevede (art. 13 comma 1) che *sulla base di un rapporto preliminare sui possibili impatti ambientali significativi dell'attuazione del piano o programma, il proponente e/o l'autorità procedente entrano in consultazione, sin dai momenti preliminari dell'attività di elaborazione di piani e programmi, con l'autorità competente e gli altri soggetti competenti in materia ambientale, al fine di definire la portata ed il livello di dettaglio delle informazioni da includere nel rapporto ambientale.*

Si tratta della cosiddetta fase di **scoping**.

Il documento di scoping (o rapporto preliminare) deve quindi consentire di far conoscere ai soggetti competenti in materia ambientale le linee generali del piano e i possibili impatti ambientali, ovviamente nei limiti in cui questo è possibile a tale iniziale livello di pianificazione. Esso deve prevedere un indice ragionato del Rapporto Ambientale di cui si dirà tra poco.

Per agevolare i riscontri da parte dei soggetti coinvolti è auspicabile allegare al documento di scoping un **questionario** chiaro e facilmente compilabile.

La fase di scoping dura di norma novanta giorni, salvo il caso in cui si concordi un tempo maggiore. Si osserva che non si tratta di un termine perentorio perché il senso di questa fase di consultazione è quello di favorire l'acquisizione del maggior numero di informazioni utili a meglio impostare il processo di piano stesso e pertanto potrebbe essere preferibile disporre anche di un tempo maggiore se ciò può consentire di dotarsi di una più ampia ed efficace base di conoscenza.

Acquisiti tutti gli elementi utili nella fase di scoping l'autorità procedente (il comune nel caso dei PUG), contestualmente alla redazione dei consueti elaborati di piano, avvia anche la predisposizione del **Rapporto Ambientale** previsto dall'art. 13 del D.Lgs. n. 152/2006, così come modificato dal D.Lgs. n. 4/2008, e i cui contenuti sono dettagliati nell'allegato VI dello stesso decreto.





# REGIONE PUGLIA

## AREA POLITICHE PER L'AMBIENTE, LE RETI E LA QUALITÀ URBANA

### ASSESSORATO ALL'ECOLOGIA

#### SERVIZIO ECOLOGIA - UFFICIO VAS

In generale, è auspicabile predisporre un Rapporto Ambientale che eviti la ridondanza con altri documenti di piano e che in modo sintetico, ma chiaro e completo contenga la *illustrazione dei contenuti, degli obiettivi principali del piano*, peraltro oggetto di approfondimento negli elaborati specifici, e concentri particolare attenzione al *rapporto con altri pertinenti piani o programmi* valutandone la coerenza (*coerenza esterna*).

Gli aspetti di coerenza esterna rivestono un ruolo di grande importanza sotto una duplice veste.

Dal punto di vista della presenza di eventuali criticità è fondamentale valutare la conformità del piano oggetto di attenzione rispetto a tutti gli altri piani in qualche misura interferenti con esso in modo da valutare per tempo possibili difformità e meglio orientare il processo di piano, evitando così sprechi di risorse ed energie, oltre che di tempo, in approcci che potrebbero rivelarsi solo in fase avanzata impossibili o particolarmente difficoltosi da realizzare.

Si ritiene ancora più importante sottolineare in termini di opportunità le sinergie che possono ricavarsi dall'analisi degli altri piani, che spesso possono rappresentare il canale di finanziamento di opere altrimenti irrealizzabili nell'ambito di un PUG pur essendo strategiche per lo stesso.

Analogamente è opportuno concentrare la descrizione *dello stato attuale dell'ambiente* agli aspetti pertinenti rispetto alla reale capacità di incidere del piano e alle *caratteristiche ambientali, culturali e paesaggistiche delle aree che potrebbero essere significativamente interessate*. Importante in proposito l'analisi della *evoluzione probabile senza l'attuazione del piano o del programma* (cosiddetta "ipotesi zero").

Il rapporto ambientale deve rappresentare il modo in cui si è tenuto conto degli obiettivi di protezione ambientale stabiliti a livello internazionale, comunitario o nazionale, pertinenti al piano e di come questi si declinano negli obiettivi strategici che il piano ha fatto propri.

Non può mancare una stima dei *possibili impatti significativi sull'ambiente, compresi aspetti quali la biodiversità, la popolazione, la salute umana, la flora e la fauna, il suolo, l'acqua, l'aria, i fattori climatici, i beni materiali, il patrimonio culturale, anche architettonico e archeologico, il paesaggio e l'interrelazione tra i suddetti fattori*. Devono essere considerati tutti gli impatti significativi, compresi quelli secondari, cumulativi, sinergici, a breve, medio e lungo termine, permanenti e temporanei, positivi e negativi.

È del tutto evidente che il corsivo precedente (lettera f dell'allegato VI del decreto) va calibrato al livello di definizione del piano, tenendo presente che la valutazione ambientale strategica non sostituisce la valutazione di impatto ambientale dei singoli interventi, laddove questa fosse prevista per legge, mentre le considerazioni che accompagnano la VAS possono essere utile quadro di riferimento generale.

Di grande importanza nel rapporto ambientale è la rappresentazione delle *misure previste per impedire, ridurre e compensare nel modo più completo possibile gli eventuali impatti negativi significativi sull'ambiente dell'attuazione del piano o del programma*, anche perché dalla loro pertinenza e sostenibilità (intesa nel senso di possibilità di essere effettivamente realizzate) si ricava indirettamente una valutazione sulla efficacia dell'approccio seguito.

In merito alla esigenza di rappresentare una *simulazione delle ragioni della scelta delle alternative individuate e una descrizione di come è stata effettuata la valutazione* si suggerisce di rappresentare quali alternative di piano due o più "bocce consistenti" dello stesso, rappresentative di un certo grado di avanzamento dell'iter di formazione, avendo cura di descrivere le motivazioni che hanno portato al successivo grado di definizione (cioè all'"alternativa" successiva).

In tema di alternative non può mancare la descrizione della cosiddetta "ipotesi zero", vale a dire dello scenario prefigurabile in assenza del piano, già innanzi citata. Si fa notare che nella descrizione degli effetti indesiderabili della situazione "senza piano" trovano forza le motivazioni stesse che portano alla necessità del piano.

Il rapporto ambientale deve inoltre comprendere la *descrizione delle misure previste in merito al monitoraggio e controllo degli impatti ambientali significativi derivanti dall'attuazione del piano o del*



REGIONE PUGLIA  
AREA POLITICHE PER L'AMBIENTE, LE RETI E LA QUALITÀ URBANA  
ASSESSORATO ALL'ECOLOGIA  
SERVIZIO ECOLOGIA - UFFICIO VAS

*programma proposto definendo, in particolare, le modalità di raccolta dei dati e di elaborazione degli indicatori necessari alla valutazione degli impatti, la periodicità della produzione di un rapporto illustrante i risultati della valutazione degli impatti e le misure correttive da adottare. La norma prevede quindi espressamente un sorta di piano di monitoraggio, completo della previsione economica per essere effettivamente realizzato. Tale previsione riveste una importanza rilevantissima sia perché la VAS non si chiude con l'approvazione del piano, ma accompagna lo stesso durante tutta la sua attuazione, sia perché per la specificità dei piani in oggetto, soprattutto in termini di multisettorialità e articolazione temporale, esalta l'importanza di un efficace sistema di monitoraggio che supporti l'autorità proponente (il comune nel caso dei PUG) nella individuazione degli eventuali correttivi dovessero rendersi necessari.*

*Il rapporto ambientale, infine, deve comprendere una **sintesi non tecnica delle informazioni** cui si è fatto riferimento in precedenza, documento che potrebbe essere disgiunto dal rapporto stesso, costituendo un elaborato autonomo di più agevole consultazione.*

*Qualora lo si ritenga necessario, il Rapporto Ambientale può comprendere anche altre informazioni purché queste siano distinte (ad esempio sotto forma di allegati e/o appendici) dai requisiti minimi richiesti per legge.*

*Si ricorda infine che ai sensi dell'art. 11 comma 5 del Decreto, la VAS costituisce per i piani e programmi per i quali ne ricorrano le condizioni di applicazione, parte integrante del procedimento di adozione ed approvazione. I provvedimenti amministrativi di approvazione adottati senza la previa valutazione ambientale strategica, ove prescritta, sono annullabili per violazione di legge.*

*Il Funzionario dell'Ufficio VAS  
(Ing. Giuseppe ANGELINI)*

*Il Dirigente f.f. dell'Ufficio VAS  
(Ing. Genoveva RINSSO)*